Ribeira Sacra

monforte@elprogreso.es

El bajo nivel de la presa de Belesar deja a la vista pueblos sumergidos

▶ En Taboada, se pueden apreciar los restos de las aldeas de Ribó y A Ermida y en Chantada, la parte alta de Castro Candaz

▶ El embalse está por debajo del 28% de su capacidad y permite observar los antiguos viñedos de la ribera del Miño



ANA RODIL

TABOADA. La presa de Belesar marca habitualmente entre los meses de noviembre y diciembre las cifras más bajas de agua embalsada de todo el año. Según la media de la última década, en estas fechas suele estar al 35% de su capacidad. Sin embargo, un verano y un otoño secos provocaron que en las últimas semanas esa cifra oscilase entre el 23 y el 28% y que, en consecuencia, queden al descubierto algunos de los pueblos que fueron sepultados por el agua cuando comenzó a funcionar el salto en 1963. Es el caso de las poblaciones taboadesas de Ribó y A Ermida e incluso de las partes más altas de Castro Candaz, ya en el municipio de Chantada.

El embalse tiene una longitud de 54 kilómetros y cada año en otoño se pueden ver los pueblos inundados de la cola de la presa. En esta época es fácil avistar el Portomarín viejo y poblaciones de ese mismo municipio como Abelleira, O Barco, Seixón o Loio. Sin embargo, este año se puede localizar alguna población más porque el embalse está ligeramente más vacío que en años anteriores. El espectáculo será breve ya que la previsión es de que en los próximos días el agua comience a subir de manera muy progresiva para llegar a los máximos de capacidad en primavera, cuando se acumule el agua de las lluvias de todo el invierno y de los deshielos.

VIÑEDOS. Los restos de Ribó y A Ermida están cerca de la parroquia de Xián. En el fondo de un valle formado en la desembocadura de los regatos Bieitas y Budiz en el río Miño. Eran tierras conocidas por su gran fertilidad, dedicadas al cultivo de la huerta y al viñedo en bancales. Entre las dos poblaciones albergaban una veintena de casas, siendo Ribó la localidad más grande. Los habitantes de la zona recuerdan que había un molino al que acudían los residentes de todas las poblaciones del entorno.

En un paseo a pie por los restos de estas dos aldeas inundadas todavía se puede distinguir la estructura de piedra de varias de las viviendas, los marcos de madera de puertas y ventanas, además de las terrazas en las que crecían las cepas, que daban abundantes cosechas y el esqueleto de numerosos árboles.

Algunos de los vecinos que perdieron sus residencias con la creación de la presa se instalaron en Xián o incluso en el nuevo Portomarín, donde se hicieron casas para los realojados, pero la mayoría emigraron a Barcelona, Madrid y Bilbao.

De la treintena de poblaciones que inundó el embalse una de las de mayor importancia era Castro Candaz, ya en Chantada. Estaba ubicada en una especie de península que formaban el Miño y su afluente Enviande, dentro de la parroquia de Santa Eulalia de Piedrafita, en un lugar estratégico desde el punto de vista defensivo y muy bueno para la agricultura.

El monte cónico de Castro Candaz estaba coronado por un castro al que solo se podía acceder por el poniente. También albergó una fortaleza y hasta el momento de quedar bajo las aguas, sus riberas estaban dedicadas también al viñedo.

Río abajo, el agua empieza a subir y ya no se ven más poblaciones, pero sigue habiendo un desnivel que ronda los veinte metros y que pone al descubierto más viñedo abandonado. Los vecinos aseguran que quedaron más bancales inundados de los que hay en la superficie.

Los vecinos

Los residentes en Ribó y A Ermida se trasladaron a Xián y Portomarín o emigraron a Madrid y Barcelona

Patrimonio

En Castro Candaz quedaron bajo el agua los restos de un castro y una fortaleza y en Ribó se perdió un importante molino

Antecedentes
En 2011, el agua marcó mínimos históricos

En el año 2011, el agua marcó mínimos históricos. La presa estuvo varios meses a menos del 7% de su capacidad, con 44 hectómetros cúbicos de agua (frente a los 170 de las últimas jornadas), lo que permitió divisar la treintena de aldeas que sepultó el embalse.

Obras

Esa bajada brutal fue motivada por unas obras de ampliación de la potencia del embalse, ejecutadas por la compañía Fenosa.

Datos

La presa fue inaugurada en 1963 con una capacidad de 655 hectómetros cúbicos de agua. Inundó 1.820 hectáreas de terreno de siete municipios.



GUÍA DA SAÚDE

18 AÑOS OFRECIENDO CALIDAD Y ATENCIÓN PERSONALIZADA
CLÍNICA DENTAL
Dra. María José Martín
TEL. 982 405 286
Avda. de Galicia, 38, 1º A - Monforte de Lemos
www.dramariajosemartin.com
Colegiado Nº: 27-000875
Nº registro sanitario: C-27-000294
ODONTOLOGÍA ADULTOS Y NIÑOS | IMPLANTES DENTALES | PRÓTESIS DENTALES | ENDODONCIA
PERIODONCIA | CIRUGÍA ORAL | ESTÉTICA DENTAL Y BLANQUEAMIENTO | HIGIENE DENTAL

ORTOFORTE, S.L.
ORTOPEDIA - VETERINARIA
Corredoira, 75 bajo
Telf. 982 40 51 70 / Fax 982 40 13 78
Urgencias 650 61 15 41
27400 Monforte de Lemos (Lugo)

PROTAGONISTA ▶ Evaristo Méndez Asociación Fonte do Milagro do Courel

El colectivo organiza el sábado la Festa da Pisa da Castaña en Froxán



Arriba, una vista de las aldeas de Ribó y A Ermida. A la izquierda, la punta que emerge de Castro Candaz y, sobre estas líneas, otro grupo de casas que se ve estos días. T. PARGA

El Camino de Invierno se dará a conocer con material filatélico

▶ Un matasellos, sobres y tarjetas prepago llevarán la imagen del mojón colocado en Rodeiro el pasado verano, cuando se hizo oficial la ruta de peregrinación

A. RODIL

MONFORTE. La asociación Camino de Invierno preparó diverso material filatélico para conmemorar la oficialización de la ruta de peregrinación a Santiago.

El sábado se inaugurará en Monforte una exposición filatélica sobre los caminos de Santiago. Estará abierta toda la Navidad y se trata de una colaboración con Filatelia Miño, que servirá para exponer tres colecciones, una sobre la ruta que recorre la Ribeira Sacra, propiedad del colegio Manuel Sueiro, de Ourense; otra colección de la Once, que pertenece a los fondos de la propia sociedad; y una tercera sobre la Vía de la Plata, propiedad de José Barros. Ese mismo día se presentarán un matasellos, tarjetas y sobres conmemorativos.

El matasellos representa el mojón colocado en el monte de O Faro del lado de Rodeiro (Pontevedra) el pasado verano cuando se hizo oficial la declaración de la ruta como jacobea. Posteriormente se hizo un acto en Chantada al que habían asistido los representantes de la Xunta, de los municipios por los que discurre el trayecto y las asociaciones que trabajan desde hace años para su puesta en valor.

DISEÑO. La imagen del matasellos ha sido diseñada por la presidenta de Camino de Invierno, Aida Menéndez, y por María Elisa Abad, la vicepresidenta de Filatelia Miño. El matasellos permanecerá en la oficina de Correos de Monforte de Lemos durante diez días y con el se podrán matasellar las tarjetas prepago que también hizo la asociación.

El sobre recupera, además, la imagen del mojón de Rodeiro y las tarjetas prepago llevan un mapa de la ruta. También, son franqueadas, algo que incrementa su valor para los coleccionistas, que ya mostraron su interés por los distintos elementos que se presentarán el sábado, según manifestó Aida Menéndez.

Con todo este material, la asociación espera aumentar las visibilidad del Camino de Invierno y promocionarlo entre los peregrinos.

No es la primera vez que el colectivo monfortino colabora con Correos en trabajos de este tipo. El 13 de marzo del pasado año la asociación sacó un primer matasellos, varios sellos y tarjetas para conmemorar los 15 años de la agrupación y reinvidicar la oficialización de la ruta, algo por lo que se llevaba mucho tiempo esperando y que llegó unos meses después.

Aida Menéndez explicó que esa primera iniciativa fue muy bien acogida por los peregrinos, por los vecinos y por todos aquellos vinculados al mundo de la filatelia, por lo que en las últimas semanas se trabajó para repetir la idea con la oficialización de la ruta, la fecha más importante para el trayecto de los últimos años.

Inauguración del mojón de Rodeiro. TOÑO PARGA (AEP)

Imagen del matasellos. EP